

Stadt Erkelenz

# Franziskanerplatz & Grünring

Freiraumkonzepte

# Franziskanerplatz

„Der Generationenplatz“

# Franziskanerplatz – Bestandssituation



unzureichende Aufenthaltsqualität



allseitige Umfahrbarkeit, Dominanz ruhender MIV

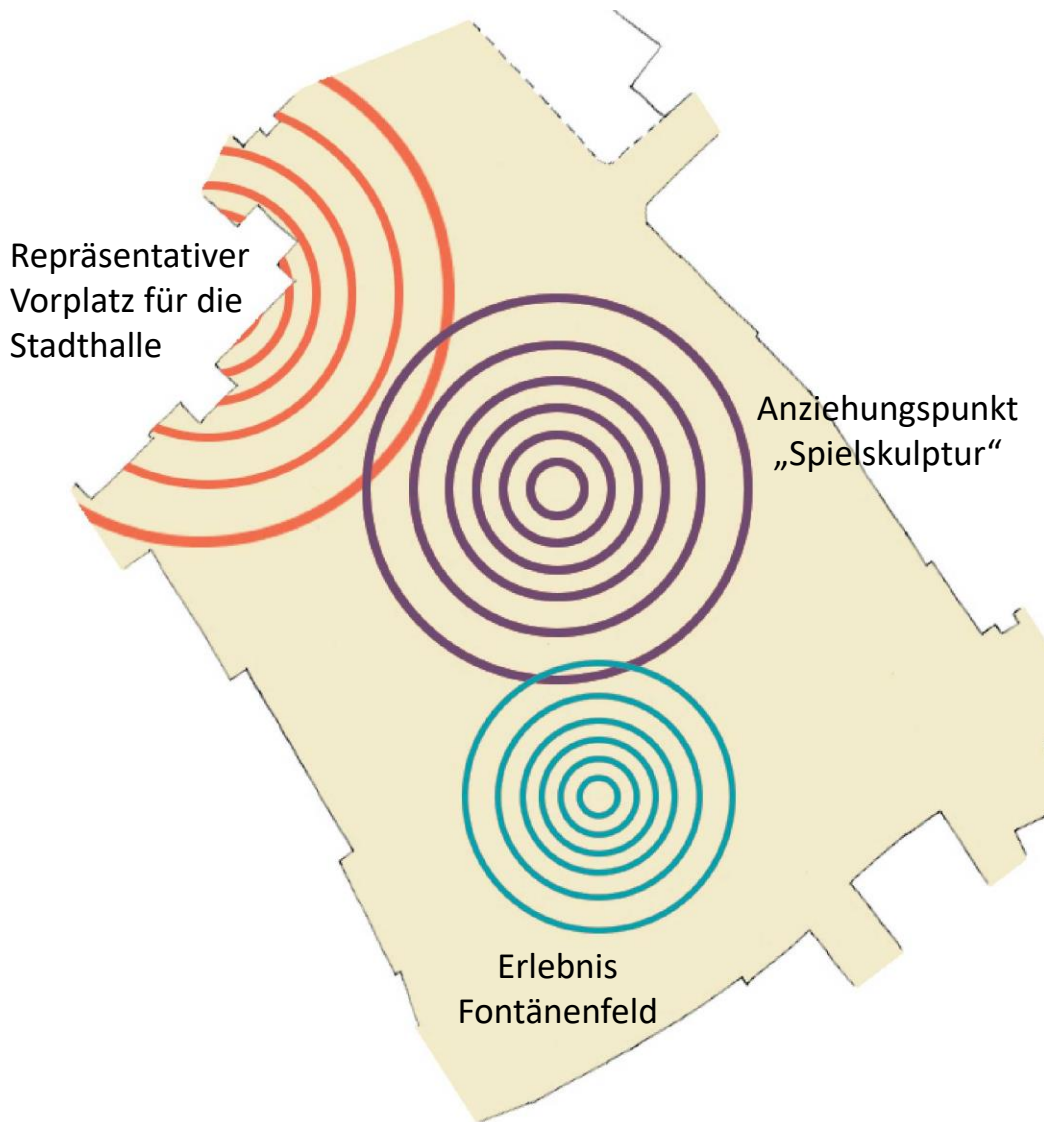


starke Zonierung, kein zusammenhängendes Platzgefühl



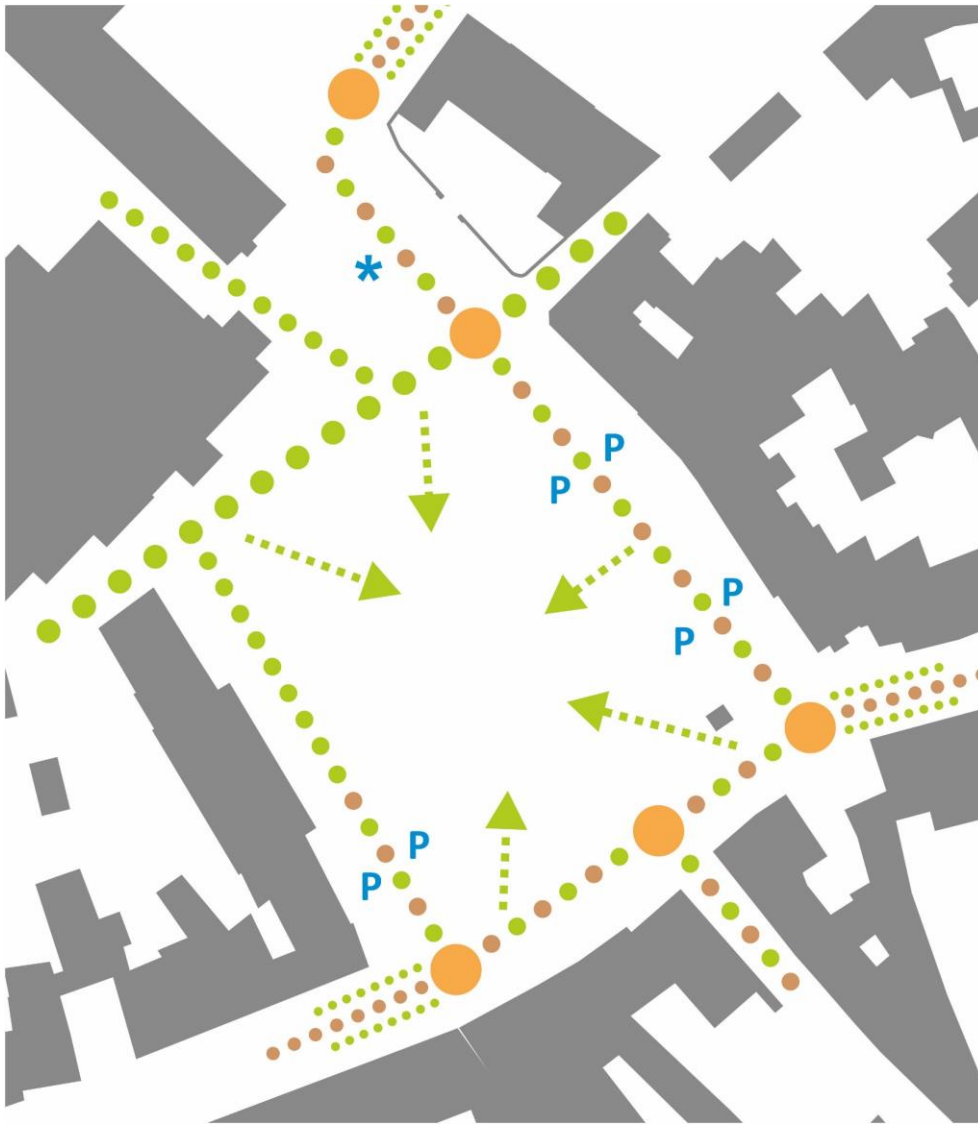
fehlender Vorplatz Stadthalle / mangelnde Inszenierung

# Franziskanerplatz – Entwurfsüberlegungen



- harmonischem Gesamtbild
- nutzungsspezifische Zonierung statt Zergliederung
- teilweise multifunktionale Nutzbarkeit (erhalten)
- drei Impulsgeber für den Platz

# Franziskanerplatz – Entwurfsüberlegungen



- Stärkung der fußläufigen Wegebeziehungen (insb. Patersgasse / Schülegasse)
- Verringerung des Verkehrsflächenanteils
- Erreichbarkeit für alle Nutzergruppen (Haltemöglichkeit vor der Stadthalle, Behindertenstellplätze, Fahrradabstellmöglichkeiten)

# Franziskanerplatz – Konzeptstand



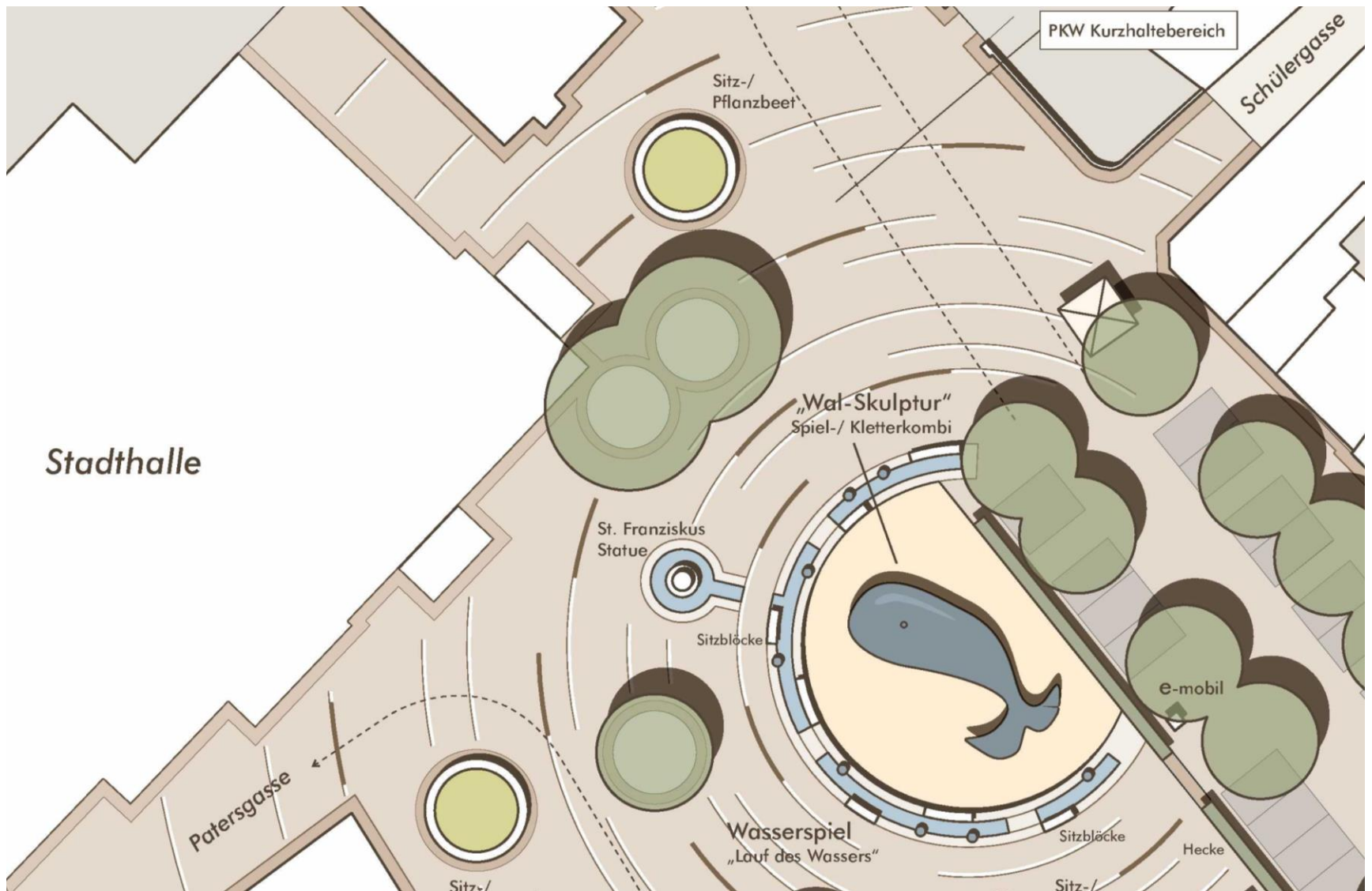
- Element Wasser als Reminiszenz an die historische Löschteich-Funktion
- Stärkung des historischen Bezugs „Kloster“: Ergänzung des vorh. Franziskus um eine tierische Spielskulptur (hier Wal, da raumwirksam und Wasserbezug)
- Öffnung des Platzes in Richtung Stadthalle
- durchgängige Gestaltung für einheitlichen Platzeindruck

# Franziskanerplatz – Konzept / Bestandssituation




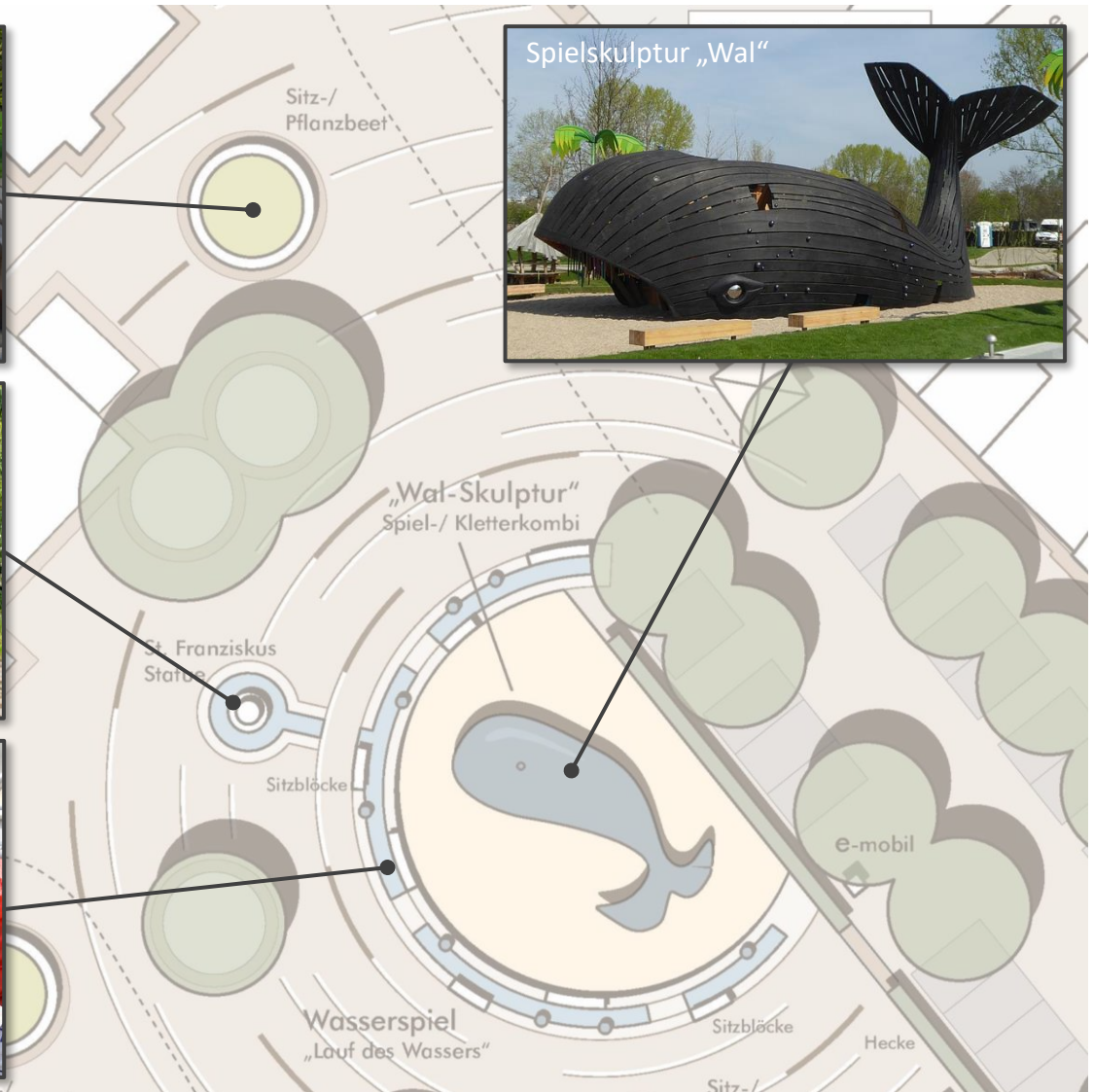
- Erhalt ausreichend großer multifunktional nutzbarer Flächen (z.B. für Kirmes und Markt)
- Verbesserte Gehwegbreiten
- Wegnahme einzelner Stellplätze zugunsten der Aufenthaltsqualität
- Gewährleistung der Zufahrt für Anlieger
- Haltezone an der Stadthalle

# Franziskanerplatz – nördlicher Platzbereich

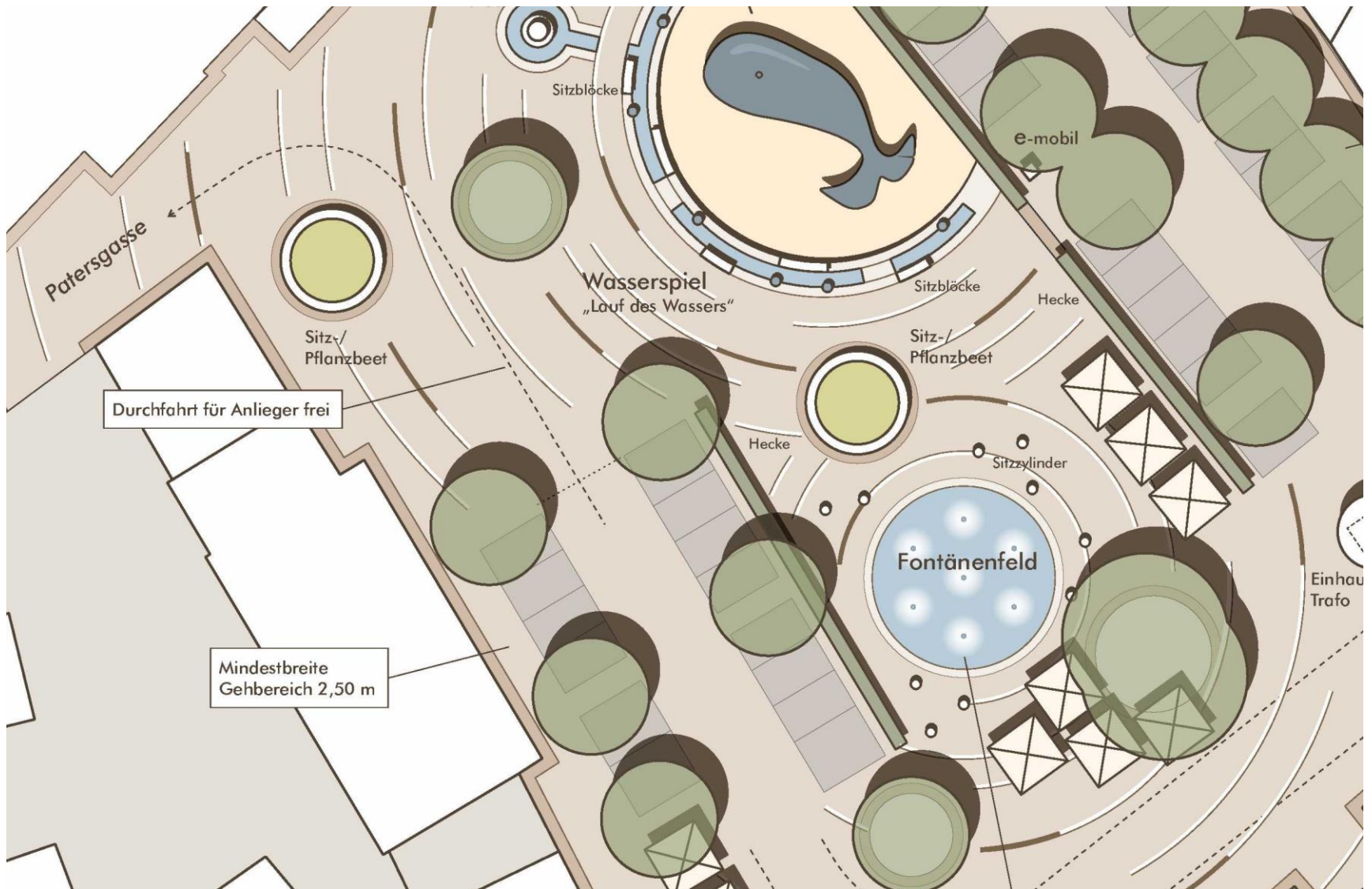




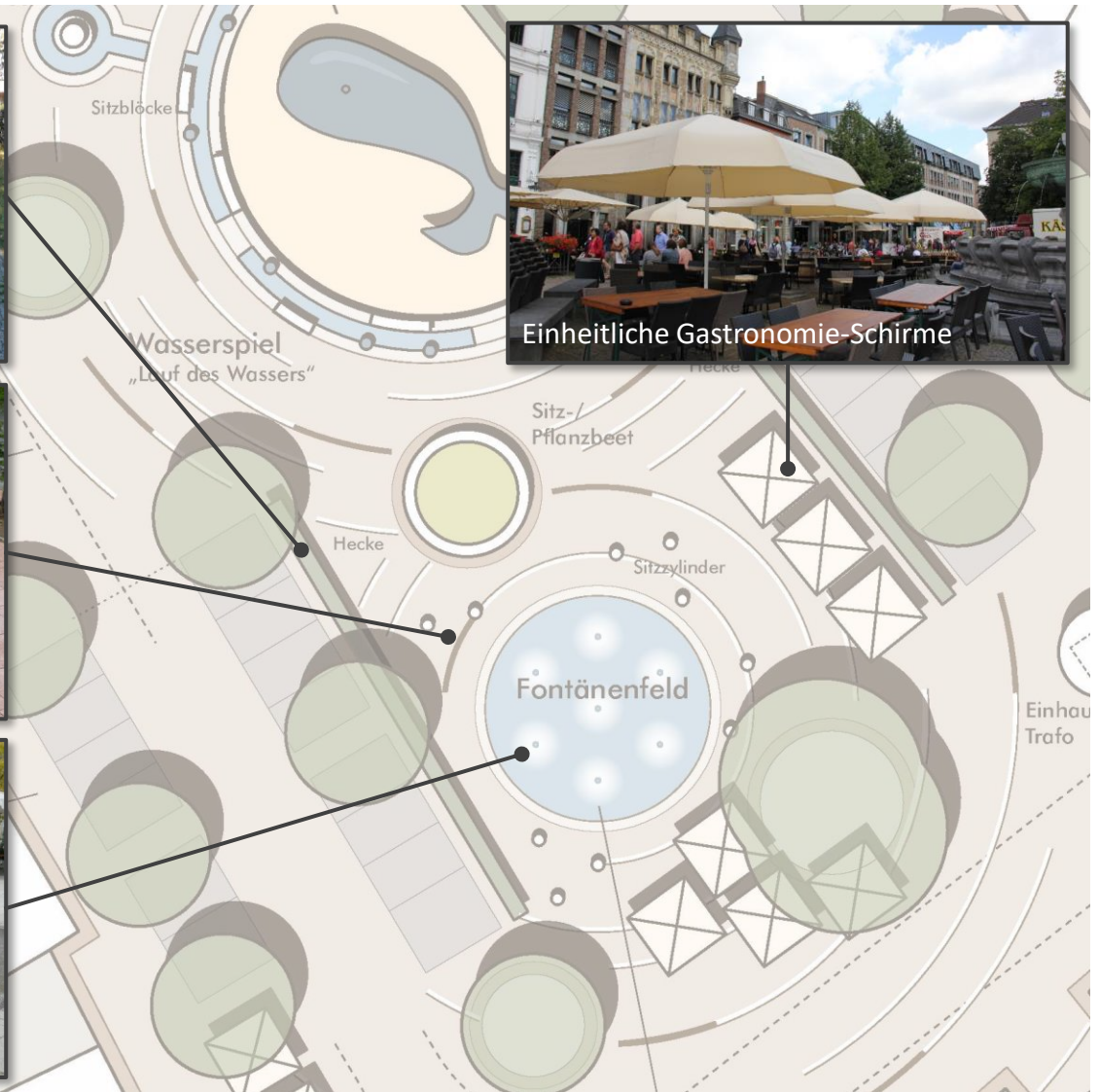

# Franziskanerplatz – Atmosphärenbeispiele



# Franziskanerplatz – südlicher Platzbereich



# Franziskanerplatz – Atmosphärenbeispiele



# Franziskanerplatz – Wasserspiel „Lauf des Wassers“



# Franziskanerplatz – Wasserspiel „Lauf des Wassers“



# Franziskanerplatz – Visualisierung



# Grünring

„Die neue Wallpromenade“

# Grünring – Bestandssituation



mangelnde Aufenthaltsqualität und Angebotsvielfalt



untergenutzter Grünraum / fehlende Gestaltung



durchgängiger, ruhender MIV wirkt als Zäsur



fehlende / unkenntliche Fuß- und Radwegebeziehungen



# Grünring – Entwurfsüberlegungen



- thematische Gliederung des Grünrings
- wechselnde Nutzungsintensität
- Berücksichtigung der angrenzenden Nutzungen
- Ergänzung fehlender Freiraumangebote
- zusammenhängender Grünraum mit abwechslungsreichen Angeboten

# Grünring – Entwurfsüberlegungen



- Ein „grünes Netz“ knüpfen
- „Lustwandeln“ auf neuen Wegen
- Inszenierung / Betonung bedeutender Knoten / Anbindungen
- Schaffung von Aufenthalts- und Ruhepunkten
- Reduzierung der verkehrsbedingten Zäsuren / optischen Störwirkungen

# Grünring – Konzeptstand

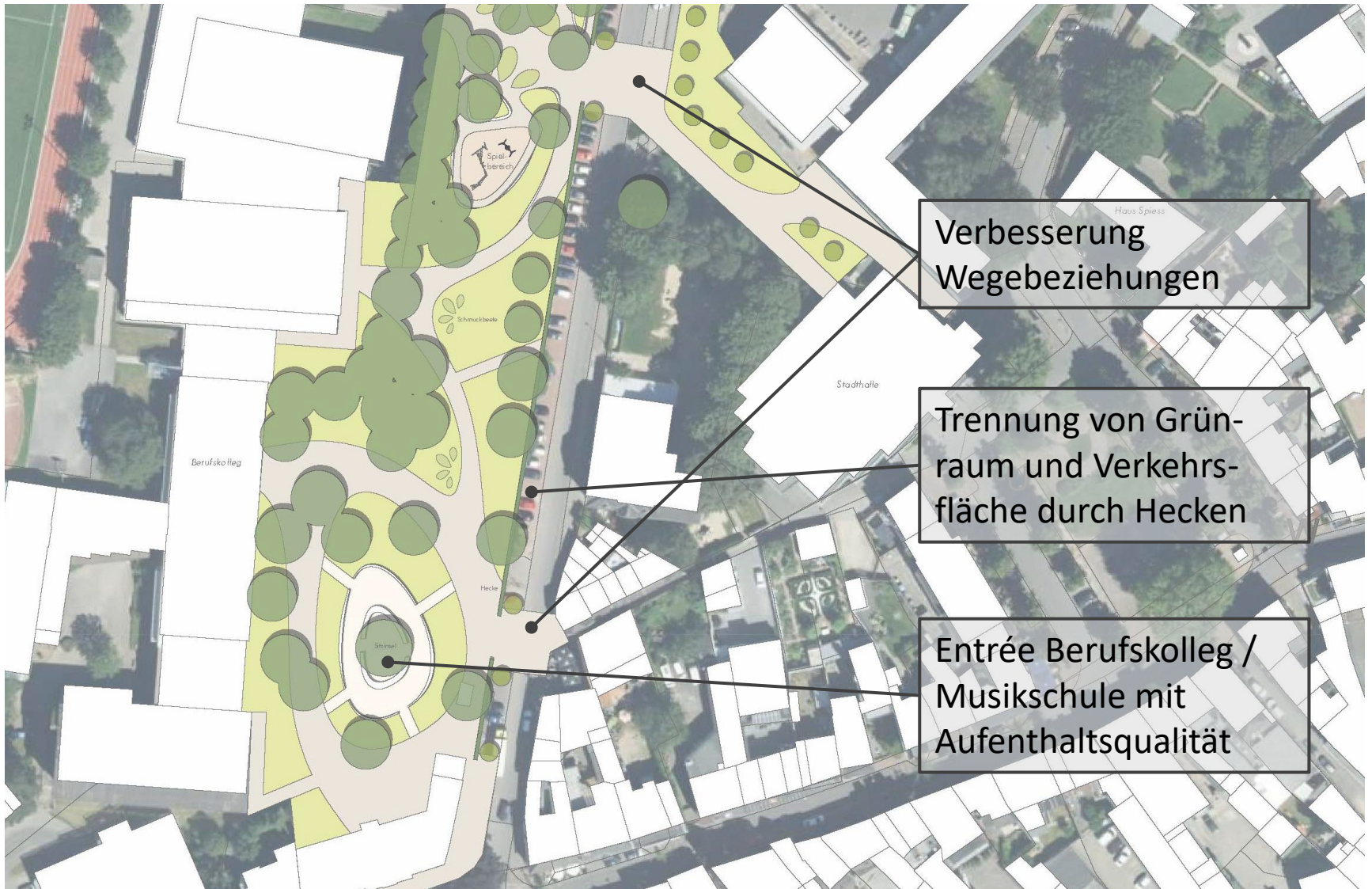


- Erlebarmachung des Grünrings durch mäandrierende Wege
- Neue, spannende Raumsegmente mit differenzierten Nutzungsangeboten (u.a. ergänzendes Spielangebot im Westen der Innenstadt)
- durchgängige Gestaltung
- Verknüpfung mit dem historischen Stadtkern

# Grünring – Abschnitt Bildungsforum



# Grünring – Abschnitt Bildungsforum



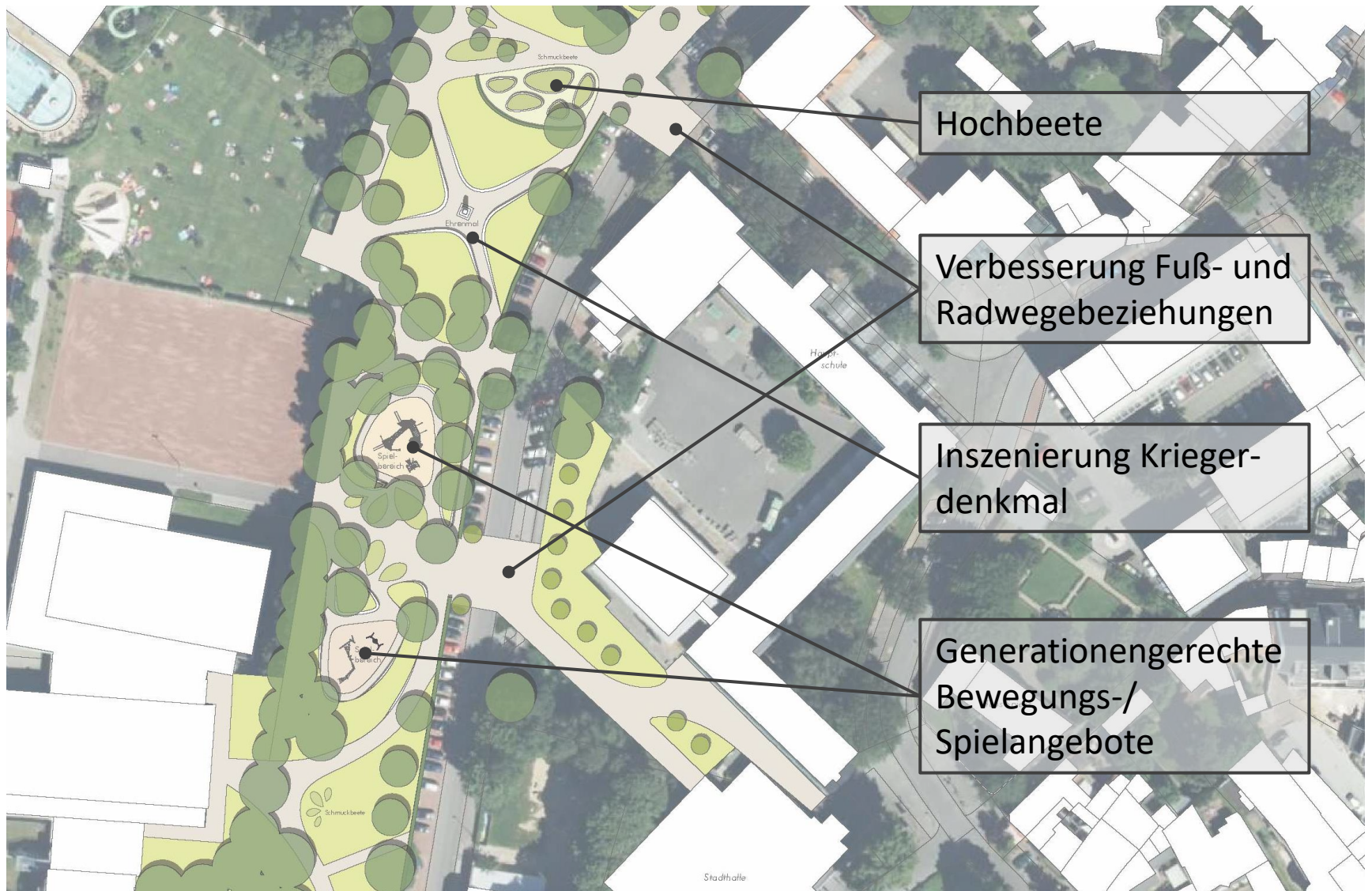
# Grünring – Atmosphärenbeispiele Bildungsforum



# Grünring – Abschnitt Generationentreffpunkt



# Grünring – Abschnitt Generationentreffpunkt





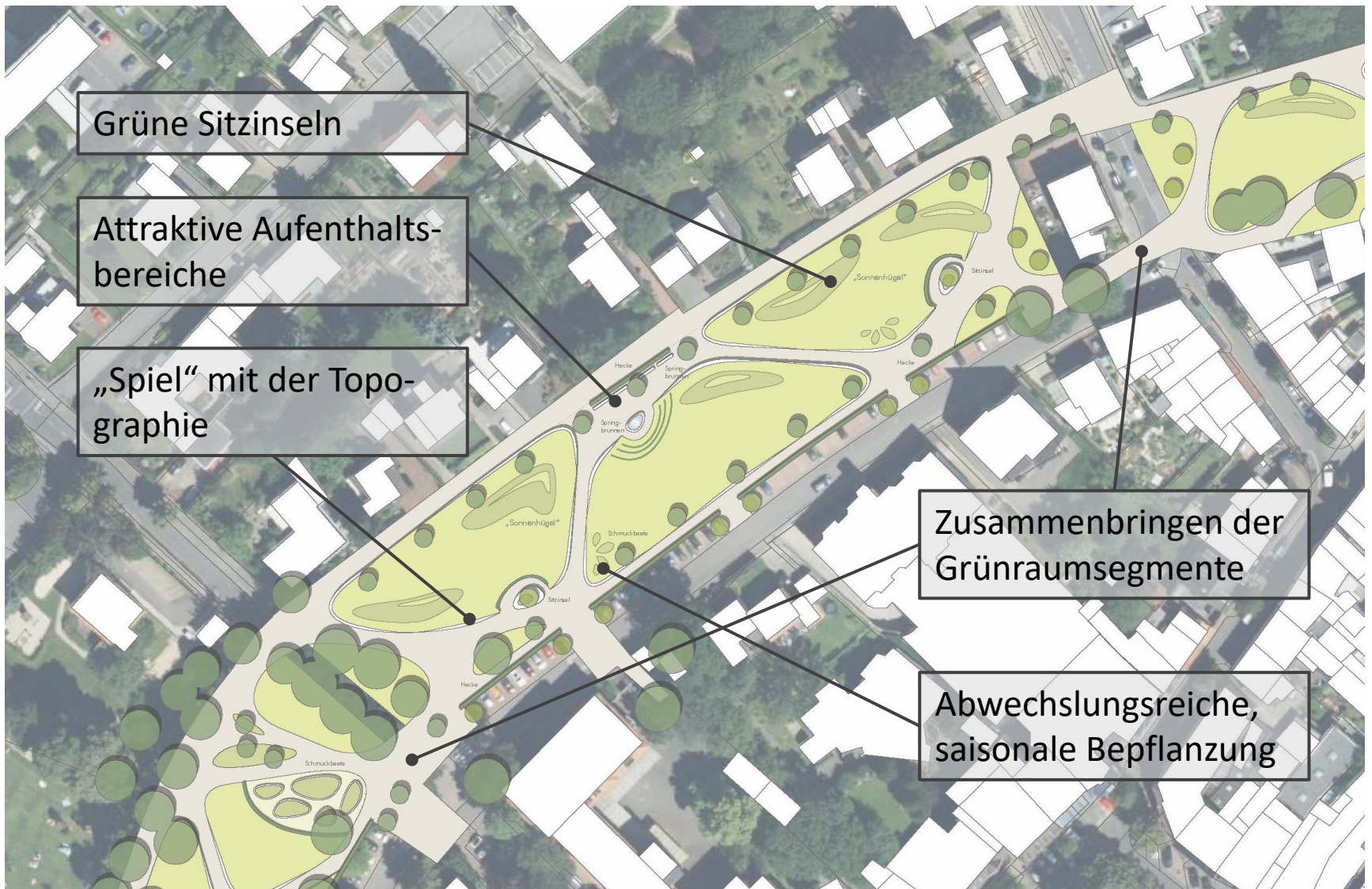
# Grünring – Atmosphärenbeispiele „Generationentreffpunkt“



# Grünring – Abschnitt Parklandschaft



# Grünring – Abschnitt Parklandschaft



# Grünring – Atmosphärenbeispiele Parklandschaft



# Grünring – Abschnitt Geschichtsplattform



# Grünring – Abschnitt Geschichtsplattform

